
Solingen alpin

2/2023
46. Jahrgang
Juni-2023



www.solingen-alpin.de

Solingen alpin

Mitteilungen der Sektion Solingen
des Deutschen Alpenvereins (DAV) e.V.
Stresemannstr. 17, 42719 Solingen, info@solingen-alpin.de
Der Bezugspreis ist im Jahresbeitrag enthalten.

Satz/Druck:
LGS Druck+Medien, Leonhard Grethlein, Solingen
Tel. 4 62 33, www.grethlein.de

Redaktion:
Stefan Wagner, 42699 Solingen, Tel. 6 11 64
Manuela & Michael Schmitz, 42719 Solingen, Tel. 31 60 44
Uwe Drath, 42697 Solingen, Tel. 0212 - 7 14 87

Geschäftsstelle:
Stresemannstr. 17, 42719 Solingen
Geschäftszeit: Mittwochs von 18:30-19:30 Uhr, Tel. 22 66 51 65

1. Vorsitzender:
Hans-Joachim Dorsch, 42655 Solingen, Tel. 20 56 63

2. Vorsitzender:
Christian Offermann, 42699 Solingen, Tel. 0173 - 2 91 92 51

Schatzmeister:
Marvin Karstieß, 42697 Solingen, marvin.karstiess@solingen-alpin.de

Schriftführer:
Stefan Wagner, 42699 Solingen

Jugendreferent:
N.N.

Beisitzer:
Katrin Bongard, 42719 Solingen, Tel. 0179 - 8 38 28 33
Heike Ritterskamp, 42699 Solingen, Tel. 2 68 19 90
Uwe Drath, Michael Vogel

Wanderwart:
Werner Lindenberg, 42659 Solingen, Tel. 4 26 26

Senioren 60plus:
Werner Lindenberg, 42659 Solingen, Tel. 4 26 26

Ausbildungsreferent:
N.N.

Hochtouren:
Wolfhard Schwarz, 42699 Solingen, Tel. 20 09 20

Skiwart:
Alexander Schiller, 42349 Wuppertal, Tel. 0202 - 75 85 55 42

Kletterwart (Kontaktadresse):
Joachim Möntmann, Tel. 24 92 96 59
Reinhard Tarnowski, Tel. 2 33 23 82

Naturschutzreferent:
vertr. d. Heike Ritterskamp, Tel. 2 68 19 90

Familienbeauftragte:
N.N.

Klimaschutzbeauftragter:
Michael Vogel

Vortragswart:
Stefan Wagner, 42699 Solingen, Tel. 6 11 64

Bankverbindung: Stadt-Sparkasse Solingen,
IBAN: DE23 3425 0000 0000 2053 51

Titelbild: Narzissenwanderung in der Eifel
Foto: Uwe Drath

Inhalt

Grußwort	3
Die Leinwand	4
Bildergalerie	6

Berichte

So schmecken die Berge	8
Klimaschutz im DAV	11

Sektion aktuell

Redaktionsschluss	12
Beitragsstruktur	12
Stellengesuch Mitgliederverwaltung	13
Anmeldeformular zur Mitgliedschaft	13
Datenschutzerklärung	14
Wir gratulieren zum Geburtstag	15

Solingen Alpin präsentiert

Konditionswanderungen 2. Halbjahr 2023	16
--	----

Naturschutzgruppe

Die Naturschutzgruppe	18
Nachhaltigkeit	18
Mitstreiter gesucht	19

Familiengruppe

Die Familiengruppe	20
--------------------	----

Wandergruppe

Wanderprogramm 2. Halbjahr 2023	22
Achtung Radler	26
Spielenachmittag	26
Gruppenabende	26
Langstreckenwanderungen	27

Hochtourengruppe

Die Hochtourengruppe	28
----------------------	----

Klettergruppe

Die Klettergruppe	29
-------------------	----

Buchbesprechungen

Alpenüberquerung Bodensee – Gardasee	30
Zugspitze	31

Grußwort

Liebe Bergfreundinnen und Bergfreunde,

dass Jahr 2022 endete für unsere Sektion mit einer erfolgreichen Teilnahme am 3 tägigen Walder Weihnachtsmarkt. So hatten wir die Gelegenheit bei heißen Getränken und warmem Essen eine Vielzahl von Gesprächen mit Interessenten zu führen und konnten über die Angebote unserer Sektion informieren. Ich möchte mich noch einmal bei den fleißigen Helfern zu bedanken, ohne die unsere Teilnahme nicht möglich gewesen wäre.

Für dieses Jahr sind weitere Teilnahmen unserer Sektion an Veranstaltungen des Walder Bürgervereins vorgesehen.

Weitere Schwerpunktthemen wie das Erreichen der Klimaneutralität bis zum Jahr 2030 und die Digitalisierung in Zusammenarbeit mit dem Hauptverband des DAV stehen für unsere Sektion in diesem Jahr an.

Für die Bearbeitung des Klimaschutzkonzeptes konnte der Vorstand ein Mitglied unserer Sektion gewinnen. Als vorrangiges Ziel ist eine einheitliche Emissionsbilanzierung zu erstellen, um die Klimaneutralität zu erreichen.

In der letzten Hauptversammlung beschloss der DAV, dass Projekt „alpenverein.digital“ in den nächsten vier Jahren zu realisieren. Die Umsetzung dieses Projektes, dass u.a. die Mitgliederverwaltung, Tourenplanung, den Ausrüstungsverleih beinhaltet, soll die Kommunikation und Verwaltung der 356 Sektionen effizienter gestalten

Für die Umsetzung der Vielzahl von neuen Aufgaben für unsere Sektion benötigt der Vorstand dringende personelle Unterstützung. Wir freuen uns über jede Bergfreundin und jeden Bergfreund die bereit sind, bei der Vorstandsarbeit mitzuwirken.

Ich wünsche uns allen sonnige Monate, so dass wir viele Stunden draußen in der Natur erleben können.

Euer

Hans Dorsch

1. Vorsitzender der Sektion Solingen des Deutschen Alpenvereins e.V.

DIE LEINWAND

Das Programm der Vortragsreihe 2023

Mittwoch, den 22.11.2023, 19:30 Uhr Referenten: Inge und Andre Remy

Multivisions-Vortrag

Manaslu- und Annapurna-Trek - „Zwei klassische Trekkingrouten in Kombination“

Vortragsinhalt:

Wir unternehmen einen kleinen Stadtbummel durch Kathmandu und Lalitpur und besuchen anschließend den heiligen Tempelhügel Swayambhunath. Mit dem Tourist-Bus geht es nach Pokhara. Wir starten den Manaslu-Trek in Gorka, wandern durch subtropische Landschaften und steigen bald hinab ins Tal des Budhi Gandaki. Auf der alten Salzhandelsroute folgen wir dem Fluß und können nach einigen Trekkingtagen zum ersten Mal den Manaslu erblicken. Weiter aufwärts steigend, überqueren wir den Larkia La-Paß auf 5160 Meter Meereshöhe. Nach einem langen Abstieg entlang des Dudh Khola treffen wir in Dharapani auf den Annapurna-Trek. Wir folgen der alten Handelsroute, immer die weißen Gipfel der Annapurna vor Augen. Das große Hochtal von Manang bietet fantastische Ausblicke auf eine faszinierende Berglandschaft. Die Überquerung des Thorong La-Passes (5.416m) ist der Höhepunkt der Trekkingtour. Nun folgt wieder ein langer Abstieg nach Muktinath, mit seinen heiligen Stätten. Schließlich steigen wir, alten Pilgerwegen folgend, hinab ins Kali Gandaki Tal, der tiefsten Schlucht der Welt. Zum Abschluß des Vortrages besuchen wir den Stupa von Bodnath.

Inge und Andre Remy

Der Vortrag beginnt um 19:30 Uhr in der VHS Solingen, Mummstraße 10, 42651 Solingen, 3. Stock, Forum, Eingang an der Stadtbibliothek gegenüber Tagesblatthaus. Eintrittspreise: Euro 12,- und Euro 8,- ermäßigt. Dies sind Veranstaltungen des DAV-Sektion Solingen.

Wir bedanken uns für die Unterstützung bei:

Bäckerei Lützenkirchen, Löhldorfer Straße, Solingen-Aufderhöhe
Lotto-Toto Butzmühlen, Schorberger Straße, Solingen-Aufderhöhe
Schuh Hugenbruch, Eiland, Solingen-Mitte
Bücherwald, Walder Kirchplatz, Solingen-Wald
Blumen Stamm, Aufderhöher Straße, Solingen-Aufderhöhe
Bäckerei Stöcker, Löhldorfer Straße, Solingen-Aufderhöhe



Unterwegs auf dem "Drei Burgen Weg", über Ribeauville und mit Prämiumblick auf Chateau St. Ulrich (Ulrichsburg)



"Burg Bernsteinweg" bei Dambach la Ville, mit Aussicht zur Haut Koenigsbourg



"Circuit Taennchel" Anstrengender Höhenweg auf fast 1000 Hm. Mit Blick zur Haut Koenigsbourg und auf Thannenkirch.

Fotos: Uwe Drath

SO SCHMECKEN DIE BERGE

Unser (tägliches) Bergsteigeressen gib uns heute, und führe uns nicht in Versuchung.....
Verpflegung auf Hütten: ein Thema was in allen Bereichen schon immer gut für Konflikte und handfeste Diskussionen war. 1923 wurde nach den *Tölzer Richtlinien im DuÖAV*



beschlossen: „Die Verpflegung auf bewirtschafteten Hütten sind auf das einfachste Maß zurückzuführen und den Bedürfnissen der Bergsteiger anzupassen.“ Darauf basiert auch heute noch die *DAV Hütten- und Tarifordnung 4.2 Bergsteigerverpflegung*. Eine Maßnahme als vor 100 Jahren der Bergtourismus weiteren Aufschwung nahm. Die Zugverbindungen in die Berge wurden stetig besser, die Bahnen erreichten immer schneller das Gebirge. Neue AV-Hütten und kontinuierlicher Wegebau erschlossen weiter die Berge und vernetzten die Tourengebiete. Die nun von weit her angereisten, neuen Bergfreunde, nutzten die gewonnene Zeit, aus Tagestouren wurden längere Unternehmungen. Die AV-Schutzhütte wurde zur festen Unterkunft mit ordentlicher Verköstigung. Letztendlich genießen wir seitdem „unser Bergsteigeressen“, dass offiziell auch nur an AV-Mitglieder ausgegeben wird und

Aus der aktuellen DAV Hütten- und Tarifordnung:

4.2 Bergsteigerverpflegung

Für mindestens ein „Bergsteigeressen“ zahlen Mitglieder und ihnen Gleichgestellte einen mindestens um 10% ermäßigten Preis, der jedoch nicht höher sein darf als 9,00€. Das Bergsteigeressen ist mindestens ein vegetarisches Gericht und ist auf der Speisekarte auszuweisen. Es muss ein alkoholfreies Getränk angeboten werden, das mindestens 40% billiger als Bier in gleicher Menge. Nur Mitglieder besitzen das Recht auf Teewasser für 3,00€ je Liter, incl. 2 Tassen.

im Preis stets das günstigste, warme Gericht aus der Hüttenküche ist. Auch heute noch zieht dieses AV-Mitgliederrecht immer noch als gutes Argument für eine Mitgliedschaft im Alpenverein. Ich erinnere mich gerne, oder auch nicht, an eine mehrtägige Hochtour durch die Ötztaler Alpen mit der Jugendgruppe, wo wir den Proviant aus Gewichts- und



Foto: Martin Moser, gehelebt.at

Platzgründen für die Tour stark eingeschränkt hatten. Dafür bekamen wir auf den angelaufenen Hütten, jeweils ein interessantes Potpourri, was man alles aus Nudeln, Tomaten, mal mit oder ohne Fleischmasse, plus Käse, als „Bergsteigeressen“ aus der Hüttenküche ausgeben kann. So waren uns die bis dahin wörtlich unbekannt Kohlehydrate, nach dem dritten Nudel – Tourentag ziemlich leidlich, auch wenn die Portionen satt machten und Kraft für die nächsten Tourentag zurückgaben. Diese Pasta – Gerichte (des Hüttenwirts Freund) haben sich bis heute, auch in diesen Variationen, als „Bergsteigeressen“ auf der Speisekarte gehalten und werden auch von den jüngsten Bergsteigern gerne genommen. Von den 9,00 € Beitrag für ein Bergsteigeressen, kann kein Hüttenwirt/in über die Saison kommen, dass ist klar. So hat sich manche Schutzhütte zu einem kulinarischen Geheimtipp mit Schmankerln aus der heimischen Küche entwickelt. Umweltbewusst, Nachhaltig mit Bio - Erzeugnissen aus der Region: Frisch & Gesund. Eine echte Alternative zur Schnitzelparade des Restaurants im Tal. Aber es ging, bzw. es geht noch besser. Eine inzwischen beliebte und gerne gebuchte Halbpension auf einer Schutzhütte erreicht nicht selten einen Preis von 40,00 €, da sind die Kosten für das Schlaflager noch gar nicht enthalten. Da kommt eine vierköpfige Familie bei einer Hütten - Wanderwoche finanziell schnell an ihre Grenze und wäre mit einer „Pauschalflugreise all inclusive“, günstiger dabei. Natürlich gibt es die günstigeren, familienfreundlichen und: „den Bedürfnissen der Bergsteiger angepassten Hütten und ihre Verpflegungskosten“, noch. Seit den Corona-Lockerungen treibt es uns mehr denn je wieder hoch in die Berge und die Hüttenwirte legten die Verpflegungskosten, nach den verlustreichen Jahren gleich mit hoch – Verständlicherweise. Und was erwartet uns denn nun in der Zukunft

auf den Hütten? Bei unseren eigenen Einkäufen zuhause (Stand Frühjahr 2023), können wir selber sehen, was für ein 9,00 € „Bergsteigeressen“ aus unserer eigenen Küche, mit Einkauf, Entsorgung plus Energiekosten u.v.m. machbar ist. Ich möchte persönlich aber auch nicht wieder in meine alpine Jungsteinzeit verfallen und mit Gefriergetrockneten Tütensuppen mit Himalaya Geschmack, trockenen Obstschnitten und Energieriegeln, quasi als Selbstversorger (was AV-Mitgliedern erlaubt ist) zu einer mehrtägigen Hüttentour aufbrechen. Bei dieser Gelegenheit, möchte ich auch gleich anmerken, dass ich keine „Ernährungs-Tipps auf Hütten, oder Bergtouren“ abgeben werde. Da begibt man sich auf dünnes Eis und das sollte jede/r für sich selbst entscheiden und sich ggf. auf oder in einschlägigen Gesundheitsforen informieren (Richtig essen: vor, während und ach der Tour) und danach die eigenen Energieaufnahmen festlegen. Fakt ist aber auch: Von der Wortherkunft: „Essen“ weist der Begriff auf „Nahrung“ und weiter: „alles Ess – und Trinkbare, was man zur Ernährung, zum Aufbau und zur Erhaltung des Organismus braucht“, hin. Wenn die Erklärung nun in unseren Magen gesackt ist, gibt es noch einen weiteren, wichtigen Aspekt. Essen ist mehr als Nahrungsaufnahme. Wir essen zusammen und geben den Rahmen für teilweise tiefgreifende Gespräche frei. Wir sprechen über den gelaufenen und erlebten Tag – ähnlich wie in Familien (ohne parallellaufende Handy Konversation). Wir tauschen uns aus und besprechen gemeinsam den kommenden Tag. Es werden Beziehungen geknüpft, die über das Erlebnis am Berg hinausgehen. Unterbrochen von diesem Essen – Ritual, kommt mir mein/e Hüttenwirt/in wieder über den holprigen Weg. Wie mögen beide mit den durch die Decke geschossenen Lebensmittelpreisen und Energiekosten in diesem neuen Berg - Jahr die Verpflegungskosten

kalkulieren? Die Signale kommen, den Preis für ein Bergsteigeressen um 1,00 - 2,00 € hochzusetzen (eine Erhöhung der Preisobergrenze ist beim DAV beantragt), was wiederum durch Zuschüsse (von wem? Den Sektionen?? Vom Hauptverein???) kompensiert werden könnten. Wobei eine Erhöhung der Pacht für die jeweilige Hütte dadurch nachziehen könnte und somit eine Kettenreaktion der Kosten auslöst. Hinzu kommen die teilweise enormen Kosten für Logistik, um die Lebensmittel an die Hütte zu bringen und um den Restmüll zu entsorgen usw. Und weiter wird an der Kostenspirale gedreht, wenn letztlich noch (ausgebildetes) Personal in der Hauptsaison die Hüttenbewirtschaftung auf Sollstärke bringen muss. Das funktioniert schon mangels Personals bei uns zuhause im Gaststätten-gewerbe nicht mehr richtig, und auch im alpinen Berghotel und Restaurant, schließt weiter mancher Betrieb die Türen mangels Personals. Um Zuhause sich aber schon mal mit „So schmecken die Berge“, auf die alpine Hochsaison mit einem Hüttensnack, ...äh... Bergsteigeressen einzustimmen:

Das Rezept von der Ludwigsburger Hütte, Öztaler Alpen, 1935 m.



Kaiserschmarrn

Was ihr braucht (für ca. 1-2 Pers.):

- 250ml Milch
- 80g Mehl glatt (Typ 700)
- 50g Butter
- 3 Eier
- 2 EL Vanillezucker
- 1 EL Kristallzucker
- 2cl Rum
- Öl
- Apfelmus

Wie ihr es zubereitet:

- Mehl mit Milch und Kristallzucker zu dickflüssigem Teig verrühren
- 1 Ei in den Teig rühren, die restlichen 2 Eier nur darunterziehen
- Öl in beschichteter Pfanne erhitzen und Teig hineingeben
- Teig immer wieder leicht anheben und Butter am Rand einlaufen lassen, bis sich der Teig löst
- Pfanne zudecken, auf kleine Stufe stellen und ca. 3 Min. warten
- Mit 2 Holzlöffeln in Stücke reißen und danach mit Vanillezucker karamellisieren
- Zum Schluss mit Rum ablöschen, auf einen Teller geben und mit Staubzucker bestreuen
- Mit Apfelmus und Preiselbeeren servieren

KLIMASCHUTZ IM DAV - ERSTER SCHRITT ZUR KLIMA-NEUTRALITÄT IST DIE EMISSIONSBILANZIERUNG

Der Klimawandel bedroht die gesamte Welt und so auch die Alpen massiv. Die Temperaturen steigen in den höheren Lagen drastisch schneller als im globalen Mittel, die Baumgrenze verschiebt sich ständig nach oben, der Permafrost und die Gletscher tauen. Die Folgen davon sind u.a. ein massiver Verlust der Biodiversität, erhöhte Gefahr für Bergrutsche und für vermehrte Dürreperioden im Sommer – die Alpen wie wir sie kennen und lieben, werden am Ende dieses Jahrhunderts stark verändert sein. Viel Zeit zum Gegensteuern bleibt uns nicht mehr: Wenn wir an der Menge unserer Emissionen nichts ändern, haben wir bis 2030 das uns verbliebene Emissionsbudget aufgebraucht, mit dem eine globale Erwärmung über 1,5 Grad Celsius verhindert werden könnte. Für den DAV als Bergsport- und Naturschutzverband ist der Klimaschutz deshalb eine besonders wichtige Aufgabe. **Das Ziel: Bis 2030 ist der DAV klimaneutral** – by fair means. Das bedeutet, es geht uns nicht einfach um Klimaneutralität, sondern auch um den Weg dorthin, auf dem wir unsere Emissionen möglichst weiter herunterfahren wollen. **Vermeiden vor Reduzieren vor Kompensieren** ist deshalb der Leitsatz für den Klimaschutz im DAV, der 2019 auch so von der Hauptversammlung beschlossen wurde. Die Erstellung einer Emissionsbilanz ist der erste Schritt, um den CO₂-Fußabdruck des DAV zu erfassen: Auf allen Ebenen der gesamten DAV-Organisation sind emissionsintensive Prozesse & Aktivitäten zu erfassen und geeignete Klimaschutzmaßnahmen einzuleiten und voranzubringen. Mithilfe einer erstmaligen Bilanzierung wird der Ausgangsstatus des Jahres 2022 erfaßt, die Bilanzierungen für die Folgejahre zeigen dann die Wirkung von umgesetzten Maßnahmen auf. Als Zwischenziel ist gesetzt, bis 2026 eine Emissionsreduzierung um 30% bezogen auf das Basisjahr 2022 zu erreichen. Für die Umsetzung und Koordination der Emissionsbilanzierung in den einzelnen Sektionen sind sog. Klimaschutzkoordinatoren verantwortlich, die vom Sektionsvorstand ernannt werden. Da unsere Sektion weder eine Hütte noch eine eigene Kletterhalle/ sonstige Sportanlage betreibt, erfolgt unsere Klimaeinwirkung in den Kurs- und Touren-Aktivitäten und der Nutzung der Geschäftsstelle. Ich habe die einzelnen Gruppen gemäß der Vorgaben des Zentralverbands nach einigen Daten wie Teilnehmerzahlen und Mobilitätsverhalten abgefragt. Im Rückblick für 2022 waren das meist Schätzungen, für das laufende und die nächsten Jahre benötigen wir handfestere Angaben. Alle Gliederungen des DAV müssen ab 2023 ein sog. Klimabudget in ihre jährlichen Finanzplanung einstellen. Die Gelder dafür sind jeweils selbst zu beschaffen, werden also entweder an anderer Stelle eingespart (Haushaltsumschichtung der vorhandenen Mittel) oder zusätzlich wie z.B. durch Erhöhung des Jahresbeitrages, Spenden oder zusätzliche „Emissionsabgaben“ für die Teilnehmer bei emissionsintensiven Aktivitäten aufgebracht. Die Höhe des Klimabudgets hängt ab von der Emissionsbilanz und errechnet sich als Emissionen in Tonnen mal DAV-interner CO₂-Preis von aktuell 90 €/t, ab 2025 sind es 140 €/t. Mit erfolgreichen Klimaschutzmaßnahmen sinken die Emissionen und damit das Klimabudget im Folgejahr. Da das Sammeln des Inputs aller Sektionen erst im April abgeschlossen wird – auch aufgrund technischer Probleme mit dem dafür verwendeten online-Tool – liegt weder für unsere Sektion noch für den gesamten DAV ein finales Ergebnis für 2022 vor. Ich hoffe in der Jahreshauptversammlung dazu mehr berichten zu können. Vermutlich wird die Auswertung der Klimabilanz unserer Sektion zeigen, daß die Mobilität unser bedeutsamstes Handlungsfeld ist, nämlich wie wir die An- und Abreise zu unseren Aktivitäten gestalten. Für Sektionen, die aus besonderen Gründen für 2022 noch keine Klimabilanz erstellen können, setzt der Hauptverband einen Klimabudget-Wert von 5% des Gesamt-Haushaltsplans 2023 (nach Abzug der abzuführenden Verbandsbeiträge) an.

Michael Vogel – Klimakoordinator der DAV-Sektion Solingen

Der obige Text wurde stellenweise wörtlich aus Vorlagen der DAV-Hauptstelle übernommen.

Sektion aktuell

REDAKTIONSSCHLUSS

Redaktionsschluss für Heft 1/2024 ist der **1. Oktober 2023**

Nach diesem Termin eingehende Berichte und Fotos können leider nicht mehr berücksichtigt werden und erscheinen unter Umständen erst in der folgenden Ausgabe. Wir behalten uns außerdem vor, lange Texte selbst zu kürzen oder an den Autor zur Kürzung zurück zu geben.


Redaktion:

Stefan Wagner, Uferstr. 59a, 42699 Solingen, Tel.: 0212 - 6 11 64

Manuela & Michael Schmitz,
Rolsberger Str. 27, 42719 Solingen,
Tel.: 0212 - 31 60 44

Uwe Drath, Falkenstr. 18, 42697 Solingen,
Tel.: 0212 - 71 48 7

Email-Adresse der Redaktion:
redaktion@solingen-alpin.de
Bitte alle Zusendungen für das Heft nur an diese Email-Adresse.

Beitragsstruktur		
Beitragsgruppe	Voraussetzung	Beitrag in €/ Kalenderjahr
Vollbeitrag	ab dem 26. Lebensjahr	75,00 €
Ermäßigter Beitrag	1. Ehepartner/Lebenspartner	47,00 €
	2. Junioren (19. bis vollendetem 25. Lebensjahr)	40,00 €
	3. Gastmitglieder einer anderen Sektion	20,00 €
	4. Ehrenmitglieder (gewählt von der Mitgliederversammlung)	beitragsfrei auf Antrag
	5. Vorstands- und Beiratsmitglieder	beitragsfrei auf Antrag
	6. Aktive Mitglieder (Abteilungsleiter, Gruppenleitungen, Personen mit Sonderaufgaben)	beitragsfrei auf Antrag
Kinder und Jugendliche	Einzelmitglied (0 bis vollend. 18. Lebensjahr / beitragsfrei im Rahmen des Familienbeitrags)	25,00 €
Familienbeitrag	Vollmitglied mit Ehegatte/Lebenspartner und alle Kinder im gemeinsamen Haushalt bis vollendetem 18. Lebensjahr	122,00 €
<p>Bei einem Eintritt in die Sektion ab dem 1. September des Jahres verringert sich der Beitrag für das laufende Jahr: Vollbeitrag (41,00 €), Ehepartner (27,00 €), Junioren (23,00 €), Gastmitglieder (10,00 €), Kinder & Jugendliche (15,00 €), Familienbeitrag (63,00 €). Die einmalige Aufnahmegebühr beträgt 10 € bei Einzelaufnahme, bei mehreren Familienmitgliedern für jede weitere Aufnahme 5 €.</p>		
Bankverbindung: Stadt-Sparkasse Solingen IBAN: DE23 3425 0000 0000 2053 51		<p>QR-Code zur Veranstaltungsseite:</p> 

Wir, die Sektion Solingen im Deutschen Alpenverein suchen ab sofort einen

Ehrenamtler (m/w/d) für die Tätigkeit der **Mitgliederverwaltung**

Dein Aufgabenbereich umfasst:

- Aufnehmen, Verwalten und Löschen von Mitgliedern

Du kannst:

- selbstständiges und organisiertes Arbeiten

- sicher mit dem Computer umgehen

- auf eine freundliche Art kommunizieren

- am Anfang 3-4 Stunden Zeit in der Woche erübrigen

Wenn Du interessiert bist, die Sektion freut sich auf Deine Antwort an eines der Vorstandsmitglieder, die Redaktion oder info@solingen-alpin.de

ANMELDEFORMULAR ZUR MITGLIEDSCHAFT

Das Anmeldeformular zur Mitgliedschaft erhalten Sie in der Geschäftsstelle während der Geschäftszeit: **Mittwochs von 18.30 – 19.30 Uhr** oder unter der Internet-Adresse: <http://mitgliedwerden.solingen-alpin.de>

SO FINDEN SIE UNS

Achtung neue Adresse

Stresemannstr. 17, 42719 Solingen
Bus 682, 693, 690, 692, Haltestelle
Wald Kirche
Parken: Walder Marktplatz, Parkplatz Post

KÜNDIGUNGEN

Kündigungen zum Ende des laufenden Jahres sind nur dann wirksam, wenn sie bis spätestens 30. September bei der Sektion eingegangen sind. Später eingehende Kündigungen werden erst zum Ende des folgenden Jahres wirksam. Für eine Kündigung bedarf es einer eigenhändig unterschriebenen Erklärung.

SELBSTZAHLER

Selbstzahler müssen ihren Beitrag bis spätestens zum 31. Januar des laufenden Jahres an die Vereinskasse entrichtet haben (§ 6 der Satzung, Mitgliederpflichten). Nach Eingang des Betrages können die Ausweise während der Geschäftsstunden mittwochs von 18:30 bis 19:30 Uhr im Jugend- und Sektionszentrum abgeholt werden. Die Erteilung einer Einzugsermächtigung (eine Vorlage finden Sie auf unserer Homepage) würde uns die Arbeit erleichtern, und Sie erhielten den Ausweis jeweils automatisch per Post.

UMZUG? NEUES KONTO? NAMENSÄNDERUNG?

Wir bitten unsere Mitglieder, darauf zu achten, dass bei einer Änderung der Anschrift, der Bankverbindung oder des Namens umgehend die Sektion und nicht der Hauptverein in München benachrichtigt werden muss (§ 6 der Satzung, Mitgliederpflichten). Sie ersparen den ehrenamtlichen Verwaltungskräften dadurch zusätzliche Arbeit. Schriftführer und Schatzmeister danken es Ihnen.



Wusstet Ihr schon?

Wenn Ihr Änderungen in Eurer Mitgliedsdaten, wie z.B. Adresse oder Bankverbindung vornehmen möchtet, dann könnt ihr das gerne auch selbstständig über mein.alpenverein.de machen.

Außerdem könnt ihr dort auch den Bezug von DAV Medien anpassen! (Newsletter/Panorama/Sektionsheft)

Datenschutzerklärung

INFORMATIONEN ZUM DATENSCHUTZ

Wir möchten Sie darüber informieren, dass die von Ihnen in Ihrer Beitrittserklärung angegebenen Daten über Ihre persönlichen und sachlichen Verhältnisse (sogenannte personenbezogene Daten) gleichermaßen auf Datenverarbeitungs-Systemen der Sektion, der Sie beitreten, wie auch des Bundesverbandes des Deutschen Alpenvereins (DAV) gespeichert und für Verwaltungszwecke der Sektion, bzw. des Bundesverbandes verarbeitet und genutzt werden. Verantwortliche Stelle im Sinne des § 3 (7) BDSG bzw. Art. 4 lit. 7. DSGVO, ist dabei die Sektion, der Sie beitreten. Eine Übermittlung von Teilen dieser Daten an die jeweiligen Landes- und Sportfachverbände findet nur im Rahmen der in den Satzungen der Landes- und Sportfachverbände festgelegten Zwecke statt. Diese Datenübermittlungen sind notwendig zum Zwecke der Organisation eines Spiel- bzw. Wettkampfbetriebes und zum Zwecke der Einwerbung von öffentlichen Fördermitteln.

Wir sichern Ihnen zu, Ihre personenbezogenen Daten vertraulich zu behandeln und nicht an Stellen außerhalb des DAV, weder außerhalb der Sektion, noch außerhalb des Bundesverbandes und der jeweiligen Landes- und Sportfachverbände weiterzugeben. Sie

können jederzeit schriftlich Auskunft über die bezüglich Ihrer Person gespeicherten Daten erhalten und Korrektur verlangen, soweit die bei der Sektion und der Bundesgeschäftsstelle gespeicherten Daten unrichtig sind. Sollten die gespeicherten Daten für die Abwicklung der Geschäftsprozesse der Sektion, bzw. des Bundesverbandes nicht erforderlich sein, so können Sie auch eine Sperrung, gegebenenfalls auch eine Löschung Ihrer personenbezogenen Daten verlangen. Der Bundesverband des DAV sendet periodisch das Mitgliedermagazin DAV Panorama in der von Ihnen gewählten Form (Papier oder digital) zu. Sollten Sie kein Interesse am DAV Panorama haben, so können Sie dem Versand bei Ihrer Sektion des DAV schriftlich widersprechen. Nach einer Beendigung der Mitgliedschaft werden Ihre personenbezogenen Datengelöscht, soweit sie nicht, entsprechend der steuerrechtlichen Vorgaben, aufbewahrt werden müssen.

Eine Nutzung Ihrer personenbezogenen Daten für Werbezwecke findet weder durch die Sektion, den Bundesverband, Kooperationspartner des Bundesverbandes des Deutschen Alpenvereins noch durch die jeweiligen Landes- und Sportfachverbände statt.

WIR GRATULIEREN ZUM GEBURTSTAG

50. Geburtstag

Michael Simon
Ernst Edelmann
Martin Peters
Alexander Schiller
Marc Peschel
Michael Kühn
Ralf Wachten
Jan Schnellenbach
Anne Löcherbach-Heinke
Christof Krügermann
Petra Trost

60. Geburtstag

Stefan Mertens
Markus Metzger
Simone Prevosti Drees
Beatrix Friedl
Rüdiger Schnorr
Thomas Töpfer
Thomas Boß
Norbert Druschke
Norbert Haase
Thomas Koch
Esther Keßeler
Roland Preisenhammer
Knut Conrads
Hans Bökels
Michael Steinhoff
Frank Stein
Susanne Drath
Frank Bangert
Betina Weichbrodt
Achim Rasner
Monika Scheffler

70. Geburtstag

Helga Wolff
Hans-Joachim Mehla
Gudrun Vesper
Wolfram Schrick
Werner Rischke
Johann Soßsalla

75. Geburtstag

Wolfgang Vohl
Hans-Jürgen Reichert
Harro Schlemminger

80. Geburtstag

Hartmut Corsten
Dagmar Feckinghaus
Siegrun Kopfer
Ursula Martin
Hans Pante
Gerd Selbach
Margrit-Astrid Könkler
Swanhild Klaus

85. Geburtstag

Karl Hoheisel
Ingrid Ohlig
Wolfgang Heubes
Elisabeth Wanninger

90. Geburtstag

Hedwig Grossmann

Wanderplan zu Kondiwanderungen (Zeitraum August – Dezember 2023)

Neue Startzeit: 17:00 Uhr				Kontakt: Hans Pante info@hapa-qm.de Mobil: 0170 - 5 45 68 20 Festnetz : 0212 - 2 47 13 83	
Startzeiten gemäß unserem Plan: Wir starten pünktlich. Dauer jeweils ca. 1,5 Std.					
Nr.	Datum	Tag	Treffpunkt		
1	03.08.23	Donnerstag	17:00	Widdert: Börsenstr.	Bereich „Loos'n Maschinn“ und Einfahrt „Höfchen“
2	10.08.23	Donnerstag	17:00	Parkplatz Bärenloch	In Richtung Kohlfurth links vor der Deponie Bärenloch
3	17.08.23	Donnerstag	17:00	Schaberger Str.	Im Bereich Friedhof
4	24.08.23	Donnerstag	17:00	Parkplatz Fauna	
5	31.08.23	Donnerstag	17:00	Parkplatz, vor Burg Hohenscheid	Ecke Balkhauser Weg / Hohenscheid
6	07.09.23	Donnerstag	17:00	Wanderparkplatz Burger Landstraße	Linie 683. Haltestelle in Höhe „Stadtwald“
7	14.09.23	Donnerstag	17:00	Parkplatz „Peter- Höfer-Platz“	Höhscheid. Ecke Neuenkamper / Bergerstr.
8	21.09.23	Donnerstag	17:00	Ecke Gouda Str. / Kiebitz Weg	Freie Plätze im Bereich Gouda Str.
9	28.09.23	Donnerstag	17:00	Parkplatz Bärenloch	In Richtung Kohlfurth links vor der Deponie Bärenloch
10	05.10.23	Donnerstag	17:00	Schaberger Str.	Im Bereich Friedhof
11	12.10.23	Donnerstag	16:30	Parkplatz Fauna	
12	19.10.23	Donnerstag	16:30	Wanderparkplatz Burger Landstraße	Linie 683. Haltestelle in Höhe „Stadtwald“
13	26.10.23	Donnerstag	15:30	Parkplatz „Peter- Höfer-Platz“	Höhscheid. Ecke Neuenkamper / Bergerstr.
14	02.11.23	Donnerstag	15:30	Parkplatz, vor Burg Hohenscheid	Ecke Balkhauser Weg / Hohenscheid
15	09.11.23	Mittwoch	15:30	Widdert: Börsenstr.	Bereich „Loos'n Maschinn“ und Einfahrt „Höfchen“

16	16.11.23	Donnerstag	15:00	Parkplatz Museum Baden	Ecke Wuppertaler Str. / Dycker Feld
17	23.11.23	Donnerstag	15:00	Schaberger Str.	Im Bereich Friedhof
18	30.11.23	Donnerstag	15:00	Wanderparkplatz Burger Landstraße	Linie 683. Haltestelle in Höhe „Stadtwald“
19	07.12.23	Donnerstag	15:00	Parkplatz Fauna	
20	14.12.23	Donnerstag	15:00	Widdert: Börsenstr.	Bereich „Loos'n Maschinn“ und Einfahrt „Höfchen“
21	21.12.23	Donnerstag	14:30	Museum Baden	Ecke Wuppertaler Str. / Dycker Feld
22	28.12.23	Donnerstag	14:30	Parkplatz „Peter- Höfer-Platz“	Höhscheid. Ecke Neuenkamper / Bergerstr.

Mitteilungen der Naturschutzgruppe

Heike Ritterskamp
Tel.: 0175 - 3 56 76 64
E-Mail: heike.ritterskamp@solingen-alpin.de

Silke Bahl
E-Mail: silke.bahl@solingen-alpin.de

Stefan Sahler
E-Mail: stefan.sahler@solingen-alpin.de



**Berg,
Wald
& Wiese**

INFOS AUS DER NATURSCHUTZGRUPPE

Nächster Termin:
24.09.2023 um 11:00 Uhr

Wanderung auf dem Leichlinger Obstweg (Streifzug #4)
(bergisches-wanderland.de)

Nähere Infos bei Heike, Silke oder Stefan

Wir freuen uns, wenn Ihr dabei seid.

NACHHALTIGKEIT



#machseinfach Kampagne des Deutsche Alpenverein

Informationen, Anregungen und Tipps zum nachhaltigen Handeln wie jede und jeder Einzelne mit einfachen Mitteln einen Beitrag zum Klima- und Ressourcenschutz leisten und selbst nachhaltig handeln kann.

Wir als **DAV Sektion Solingen** machen mit und tragen zur Nachhaltigkeit ebenfalls bei. Unsere neuen Flyer sind aus 100 % Recyclingpapier. Und die mineralölfreien Farben sind vegan und basieren auf Pflanzenöl.

MITSTREITER NATURSCHUTZ

Wir suchen weitere Mitstreiter. Ihr interessiert Euch für die Natur und den Naturschutz und Ihr möchtet was für Natur und Umwelt in unserer Heimat tun? Habt Lust auf Projekte, wollt gerne aktiv mitgestalten, dann meldet Euch bei:

Ansprechpartner:
Heike Ritterskamp,
E-Mail: heike.ritterskamp@solingen-alpin.de

Stefan Sahler,
E-Mail: stefan.sahler@solingen-alpin.de

Silke Bahl,
E-Mail: silke.bahl@solingen-alpin.de



Aktion Steine

EMONS GMBH

GEBÄUDEREINIGUNG · DIENSTLEISTUNGEN

Fassadenreinigung Bodenreinigung



Telefon:

26 01 90

www.gebaeudereinigung-emons.de

Mitteilungen der Familiengruppe

Simone Uebber
Tel.: 0173 -2 85 15 56
E-Mail: simone.uebber@solingen-alpin.de



Mit Rucksack, Kind und Erlebnis

INFORMATIONEN AUS DER FAMILIENGRUPPE

Durch die Pandemie und anderen Umständen hat die Familiengruppe leider keine gemeinsamen Termine mehr gemacht. Gerne möchten wir die Familiengruppe wieder aktivieren und würden uns über Familien, die Spaß an Wandern, gemeinsamen Sport und anderen tollen Aktivitäten für Familien haben, freuen.

Meldet Euch doch einfach bei Heike Ritterskamp (heike.ritterskamp@solingen-alpin.de) oder mir, Simone Uebber (**Kontakt Daten siehe oben**).
Gerne auch via Whats-APP, dann könnten wir Euch in die DAV FamilienWhats-APP-Gruppe aufnehmen, wenn ihr wollt.

Wir freuen uns auf Eure Anrufe, Mails oder Whats-APP-Mitteilungen.

Seid dabei und freut Euch auf gemeinsame Erlebnisse in der DAV-Familiengruppe. Tatkräftig unterstützt uns hier das Team der Naturerlebnisgruppe um Heike Ritterskamp, Silke Bahl und Stefan Sahler.

Zum Kennenlernen und als Neustart bieten wir zusammen mit der Naturerlebnisgruppe folgende Aktion an:

Wann: 24.09.2023, 11:00 Uhr

Was: Wanderung auf dem Leichlinger Obstweg (Streifzug #4) (bergisches-wanderland.de)

Wir freuen uns auf Euch,
Heike und Simone

Dachdecker Dreier
GmbH
Telefon / Fax 02 12 - 4 15 82

**Dach
Fassaden
Bauklempnerarbeiten
Schaberfeld 28 - 42659 Solingen**



O. & W. HARTKOPF ELEKTROTECHNIK E.K.

- Photovoltaik + Wärmepumpen
- EDV-Netzwerke + ÜS-Schutz
- E-CHECK und Geräteprüfungen
- SAT-Empfangsanlagen
- KNX/EIB-Anlagen aller Art
- Tor- und Jalousieantriebe
- Ladeinfrastruktur (E-Mobilität)
- Thermografie
- Telefon- und Sprechanlagen
- Lichtplanung

📍 Rathausstr. 7 • 42657 Solingen 📞 0212 • 4 57 46 📠 0172 • 2 60 73 02

🌐 www.elektrohartkopf.de ✉ info@elektrohartkopf.de

Mitteilungen der Wandergruppe

Wanderwart:
Werner Lindenberg
Eulerweg 3a
42659 Solingen
Tel.: 4 26 26



Mit Rucksack und Knotenstock

Wanderprogramm 2. Halbjahr 2023

Auskunft erteilen: Brigitte und Werner Lindenberg Tel.: 0212 - 4 26 26
oder die jeweiligen Organisatoren

Bei Wanderungen außerhalb Solingens
bitte Möglichkeit für Mitnahme vorher absprechen.

Sonntag, den 2. Juli 2023
Wanderung: **Zwei Talsperren Runde**
Treffpunkt: 10:00 Uhr Bahnhof Mitte,
P + R-Platz Brühler Str.
Wanderstrecke: ca. 14 km
Organisation: Edelgard und Otto Pfeiffer
Tel.: 02191 - 7 42 51
oder 0151 - 23 56 91 96

Sonntag, den 16. Juli 2023
Wanderung: **Durch die Wupperberge**
Treffpunkt: 10:00 Uhr Bahnhof Mitte,
P + R-Platz Brühler Str.
Wanderstrecke: ca. 8 km
Organisation: Regina und Bernd Hebenstreit
Tel.: 0212 - 31 07 41

Sonntag, den 9. Juli 2023
Wanderung: **Vier Flüsse Wanderung**
Treffpunkt: 10:00 Uhr Bahnhof Mitte,
10:30 Uhr Bahnhof
RS-Güldenwert
Wanderstrecke: ca. 12 km
Organisation: Renate Reppel
Tel.: 02191 - 38 71 50

Sonntag, den 16. Juli 2023
Wanderung: **Von Widdert zur
Hasenmühle und zurück**
Treffpunkt: 10:00 Uhr Bahnhof Mitte,
P + R-Platz Brühler Str.
Wanderstrecke: ca. 15 km
Organisation: Swanhild Klaus
Tel.: 0212 - 5 22 25

Sonntag, den 9. Juli 2023
Wanderung: **Durch den Wuppertal-Park
auf der Hardt**
Treffpunkt: 10:00 Uhr Graf-Wilhelm-Platz
Organisation: Almut Marczynski
Tel.: 0212 - 4 90 82 83

Sonntag, den 23. Juli 2023
Wanderung: **Auf der Sambatrasse
zum Zoo**
Treffpunkt: 10:00 Uhr Graf-Wilhelm-Platz
Organisation: Almut Marczynski
Tel.: 0212 - 4 90 82 83

Sonntag, den 30. Juli 2023
Wanderung: **Zum Schmerbachtal und
zurück**
Treffpunkt: 10:00 Uhr Sparkasse
Wanderstrecke: ca. 15 km
Organisation: Jürgen Wolters
Tel.: 0212 - 4 01 62 17
oder 0176 - 48 18 39 40

Sonntag, den 6. August 2023
Wanderung: **Von Hästen über Strohn
nach Unterburg**
Treffpunkt: 10:00 Uhr
Graf-Wilhelm-Platz
Organisation: Almut Marczynski
Tel.: 0212 - 4 90 82 83

Sonntag, den 6. August 2023
Wanderung: **Von Gräfrath nach
Unterburg, mt Bus zurück**
Treffpunkt: 10:00 Uhr Brandteich
Wanderstrecke: ca. 15 km
Organisation: Anna und Ferdinand Fuchs
Tel.: 0212 - 59 06 35
oder 0152 - 06 59 58 69

Sonntag, den 13. August 2023
Wanderung: **Um den Pfaffenberg**
Treffpunkt: 10:00 Uhr O-Busschleife
Hästen
Wanderstrecke: ca. 8 km
Organisation: Brigitte und Werner
Lindenberg
Tel.: 0212 - 4 26 26

Sonntag, den 20. August 2023
Wanderung: **Keine Sonntagswanderung**

Sonntag, den 27. August 2023
Wanderung: **Keine Sonntagswanderung**

Sonntag, den 3. September 2023
Wanderung: **Durch die Urdenbacher
Kempe**
Treffpunkt: 10:00 Uhr Bahnhof Ohligs
Organisation: Almut Marczynski
Tel.: 0212 - 4 90 82 83

Sonntag, den 3. September 2023
Wanderung: **Rundweg Ronsdorf –
Murmeltal –
Schapernacken**
Treffpunkt: 9:00 Uhr Bahnhof Mitte,
P + R-Platz Brühler Str.
Wanderstrecke: ca. 20 km, mittelschwer
Organisation: Jadranka Hammerstein
Tel.: 0212 - 6 05 69
oder 0151 - 50 61 25 35

Sonntag, den 10. September 2023
Wanderung: **Nach Untenruden und
zurück**
Treffpunkt: 10:00 Uhr Sparkasse
Aufderhöhe
Organisation: Jürgen Wolters
Tel.: 0212 - 4 01 62 17
oder 0176 - 48 18 39 40

Sonntag, den 17. September 2023
Wanderung: **Durch das Ittertal**
Treffpunkt: 10:00 Uhr Graf-Wilhelm-Platz
Organisation: Almut Marczynski
Tel.: 0212 - 4 90 82 83

Sonntag, den 24. September 2023
Wanderung: **Vom Märchenschloss zum
Katzenstein, Eifelwanderung**
Treffpunkt: 8:30 Uhr Schützenplatz
Ohligs, Fahrgemeinschaft
Wanderstrecke: ca. 16 km
Organisation: Susanne und Uwe Drath
Tel.: 0212 - 7 14 87
oder 01577 - 0 34 06 27

Sonntag, den 1. Oktober 2023
Wanderung: **Durch die Ohligser Heide**
Treffpunkt: 10:00 Uhr Busbahnhof
Ohligs
Organisation: Almut Marczynski
Tel.: 0212 - 4 90 82 83

Sonntag, den 1. Oktober 2023
Wanderung: **Entlang der Auen der Dhünn**
Treffpunkt: 10:00 Uhr Bahnhof Mitte,
P + R-Platz Brühler Str.
Wanderstrecke: ca. 13 km
Organisation: Detlev Daniel
Tel.: 02174 - 4 15 94
oder 0177 - 6 22 56 92

Sonntag, den 8. Oktober 2023
Wanderung: **Rundweg Brühl – Ville –
Seenkette**
Treffpunkt: 9:00 Uhr Schützenplatz
Ohligs, Fahrgemeinschaft
Wanderstrecke: ca. 20 km, einfach
Organisation: Jadranka Hammerstein
Tel.: 0212 - 6 05 69
oder 0151 - 50 61 25 35

Sonntag, den 15. Oktober 2023
Wanderung: **Von Gruiten ins Neandertal**
Treffpunkt: 10:00 Uhr
Graf-Wilhelm-Platz
Organisation: Almut Marczynski
Tel.: 0212 - 4 90 82 83

Sonntag, den 15. Oktober 2023
Wanderung: **Im Windrather Bachtal**
Treffpunkt: 10:00 Uhr Bahnhof Mitte,
P + R-Platz Brühler Str.
Wanderstrecke: ca. 11 km
Organisation: Elke Keulertz
Tel.: 0212 - 31 74 62
oder 0152 - 29 28 29 62

Samstag - Sonntag, den 14.-15. Oktober 2023
Wanderung: **Krimi – Wanderweg bei
Hillesheim / Eifel**
Treffpunkt: 8:00 Uhr Schützenplatz
Ohligs, Fahrgemeinschaft
Organisation: Susanne und Uwe Drath
Tel.: 0212 - 7 14 87
oder 01577 - 0 34 06 27

Anmeldung bis zum 29.09.2023 /
Kosten: 55 Euro p.P.VP für DAV / 75 Euro p.P.
VP für Nichtmitglieder, Übernachtung JH
Gerolstein

Sonntag, den 22. Oktober 2023
Wanderung: **Um Monheim**
Treffpunkt: 10:00 Uhr Schützenplatz
Ohligs

Wanderstrecke: ca. 10 km
Organisation: Waltraud und Peter Wagner
Tel.: 0212 - 65 23 92

Ende der Sommerzeit

Sonntag, den 29. Oktober 2023
Wanderung: **Auf der Wuppertaler
Nordbahntrasse**
Treffpunkt: 10:00 Uhr
Graf-Wilhelm-Platz
Organisation: Almut Marczynski
Tel.: 0212 - 4 90 82 83

Sonntag, den 29. Oktober 2023
Wanderung: **Rund um Wald und Weyer**
Treffpunkt: 10:00 Uhr Parkplatz
Botanischer Garten,
Frankfurter Damm
Wanderstrecke: ca. 16 km
Organisation: Swanhild Klaus
Tel.: 0212 - 5 22 25

Sonntag, den 5. November 2023
Wanderung: **Über Coppelpark zum
Thegartener Kopf**
Treffpunkt: 10:00 Uhr Bahnhof Mitte,
P + R-Platz Brühler Str.
Wanderstrecke: ca. 8 km
Organisation: Brigitte und Werner
Lindenberg
Tel.: 0212 - 4 26 26

Sonntag, den 12. November 2023
Wanderung: **Von der Hasenmühle
über Obenschmitte nach
Nesselrath**
Treffpunkt: 10:00 Uhr Graf-Wilhelm-Platz
Organisation: Almut Marczynski
Tel.: 0212 - 4 90 82 83

Sonntag, den 19. November 2023
Wanderung: **Further Moor**
Treffpunkt: 10:00 Uhr Schützenplatz
Ohligs
Wanderstrecke: ca. 8 km
Organisation: Sylvia Cäsar und Jürgen
Reichert
Tel.: 0173 - 6 86 39 15
oder 0171 - 5 26 13 77

Sonntag, den 26. November 2023
Wanderung: **Durch das Lochbachtal nach
Ohligs**
Treffpunkt: 11:00 Uhr Wald Bahnhof
Organisation: Almut Marczynski
Tel.: 0212 - 4 90 82 83

Sonntag, den 3. Dezember 2023
Wanderung: **Zwei Täler tour**
Treffpunkt: 10:00 Uhr Bahnhof Mitte,
P + R-Platz Brühler Str.
Wanderstrecke: ca. 8 km
Organisation: Elke Keulertz
Tel.: 0212 - 31 74 62
oder 0152 - 29 28 29 62

Sonntag, den 10. Dezember 2023
Wanderung: **Auf dem Verschönerungs-
weg nach Rüden**
Treffpunkt: 10:00 Uhr Graf-Wilhelm-Platz
Organisation: Almut Marczynski
Tel.: 0212 - 4 90 82 83

Sonntag, den 17. Dezember 2023
Wanderung: **Rund um Aufderhöhe**
Treffpunkt: 10:00 Uhr Sparkasse
Aufderhöhe
Wanderstrecke: ca. 8 km
Organisation: Brigitte und Werner
Lindenberg
Tel.: 0212 - 4 26 26

Sonntag, den 24. Dezember 2023
Wanderung: **Keine Wanderung
(Weihnachten)**

Sonntag, den 27. Dezember 2023
Wanderung: **Keine Wanderung
(Sylvester)**

Vorankündigung für 2024

Sonntag, den 7. Januar 2024
Wanderung: **Neujahrswanderung mit
Frühstück**
Treffpunkt: 10:00 Uhr
wird noch bekannt gegeben
ca. 12:00 Uhr Wanderung
Wanderstrecke: ca. 8 km
Organisation: Waltraud Wagner
Tel.: 0212 - 65 23 92
Brigitte Lindenberg
Tel.: 0212 - 4 26 26
Verbindliche Anmeldung bis spätestens
27. Dezember 2023

Klettern in Solingen
jeden Dienstag und Donnerstag
von 18:00 – 22.00 Uhr
Info unter info@solingen-alpin.de
www.solingen-alpin.de



ACHTUNG RADLER

Wir treffen uns zum Radfahren in der Ohligser Heide auf dem Wanderparkplatz am Engelsberger Hof:
 Von April bis September jeden Mittwoch um 10:00 Uhr

Auskünfte erteilen: Inge Sohn, Tel.: 0212 - 1 36 00
 Dieter Könkler, Tel.: 0212 - 33 05 01
 oder 0151 - 50 97 58 32

EIN ANGEBOT FÜR SPIELER

Jeden letzten Dienstag im Monat treffen wir uns zu einem Spielenachmittag (alte und neue Karten- oder Würfelspiele)

Treffpunkt: Sektionszentrum, Stresemannstr. 17 (Walder Schlauch)
 Zeit: 15:00 – ca. 18:30 Uhr
 Ansprechpartnerin: Inge Sohn, Tel.: 0212 - 1 36 00

GRUPPENABENDE DER WANDERER

Jeden ersten Dienstag im Monat um 18:30 Uhr im Sektionszentrum Stresemannstr. 17 in Solingen-Wald

Auskunft erteilt: Werner Lindenberg, Tel.: 0212 - 4 26 26

LANGSTRECKENWANDERGRUPPE

Unsere Gruppe bietet Touren für Langstreckenwanderer und alle, die es werden wollen. In der Regel bieten wir eine oder zwei Touren im Monat an. Langstreckenwanderungen (LSW) definieren sportliche Wanderungen ab 25 km aufwärts, auf denen meist zusätzlich noch Höhenmeter bewältigt werden müssen. Touren der Kategorien „LSW light“ sind etwas weniger anspruchsvoll und daher auch für Einsteiger geeignet und „LSW plus“, bei denen es länger und sportlicher zugeht sind etwas für alle, die noch mehr wollen.

Unser Tourengebiet:

Schwerpunktgebiet unserer Touren ist das Bergische Land, aber wir tummeln uns auch gerne in den benachbarten Regionen, wie z. B. im Rheinland oder am Niederrhein. Einmal im Jahr gibt es eine Wochenendtour mit zwei Wanderungen und einer Übernachtung. In der ersten Jahreshälfte 2023 standen folgende Touren auf dem Programm:

- Obstwege Leverkusen, Weltersbach und Diepental (19 km – light)
- Über Schöller entlang der Düssel ab Hochdahl (26 km)
- Von Altenberg über Odenthal nach Herrenstrunden (30 km)
- Rotthäuser Bachtal (21 km - light)
- Wuppertalsperre ab Lennep (29 km)
- Vom Hartkortsee um Hestert und Haspe (Ruhr)
- Natursteig Sieg, Etappen 7 und 8 (39 km - plus)

Unser Foto zeigt die Gruppe am Eiszeitlichen Wildgehege im Neandertal am 04.02.2023 (Foto: A. Steinfeld).

Als Ideen für Wanderziele im zweiten Halbjahr sind in Planung: Eifel (Region Nideggen), Sauerland, Teutoburger Wald (mögliche Wochenend-Tour) sowie kleinere Touren im Bergischen Land, inkl. des neuen Bergischen Streifzugs Nr. 25 in Solingen und Region Wuppertal.

Damit wir flexibler auf aktuelle Umstände wie z. B. das Wetter reagieren können, haben wir uns entschieden, unsere Wandertermine auf unserer Webseite im Bereich „Veranstaltungen“ (<https://solingen-alpin.de/kurse-touren/touren-undkursprogramm>) zu veröffentlichen und zu aktualisieren. Ihr erkennt diese an der Bezeichnung „LSW“. Außerdem findet Ihr aktuelle Informationen auch auf unserer Facebook-Seite (www.facebook.com/DAV Solingen).

Ob Ausprobierer, sportlicher Wanderer oder Wanderverrückter, DAV Mitglied oder Gast: jeder ist herzlich willkommen mitzuwandern. Für alle Wanderungen gilt: Rucksackverpflegung, ausreichend Wasser, ggf. Wanderstöcke, festes Schuhwerk, gute Kondition und die Bitte um vorherige Anmeldung. Ansprechpartnerin und Organisation:
 Anke Steinfeld, Tel.: 0163 - 7 72 72 70,
 E-Mail: a.steinfeld@solingen-alpin.de



Foto: A. Steinfeld

Mitteilungen der Hochtourengruppe

Hochtourenwart:
Wolfhard Schwarz
Friedenstr. 135a
42699 Solingen
Tel.: 0212 - 20 09 20



**Mit Seil
und
Eispickel**

Die HOCHTOUREN-GRUPPE DES DAV-SOLINGEN

Wir sind eine bunte Truppe bergsüchtiger Frauen und Männer zwischen 30 und 60 Jahren, die es zumeist in der Sommerzeit in die Alpen zieht. Dabei bewegen wir uns oberhalb der Baumgrenze, gerne auch auf Fels und Eis.

Bei kurzen Wochenendtrips oder ausgedehnten Hüttentouren kommt bei uns jeder auf seine Kosten, sei es der ambitionierte Gipfelstürmer oder der Genussbergsteiger.

Wir treffen uns monatlich zum Erfahrungsaustausch, zur Tourenplanung, Klönen, zur Kenntnisauffrischung in Sachen Bergsport (Handhabung des Materials, Knoten- und Wetterkunde, Spaltenbergung, Erste Hilfe etc.), zum Schauen von Tourenfotos und natürlich auch zum Feiern.

Interesse? Dann komm' vorbei!

Treffpunkt:
Letzter Mittwoch des Monats
Sektionszentrum DAV-Solingen
Stresemannstr. 17, 42719 Solingen
um 20:00 Uhr

Kontakt:
Wolfhard Schwarz
Tel.: 0212 - 20 09 20
E-Mail: wolfhard.schwarz@solingen-alpin.de

Mitteilungen der Klettergruppe

Kontaktadresse:
Joe Möntmann
Tel.: 2 49 29 659
Reinhard Tarnowski
Tel.: 2 33 23 82



„Seil ein!“

INFOS AUS DER KLETTERGRUPPE

Frauen und Männer aus der Sektion im Alter von 30 – 75 Jahren treffen sich wöchentlich zum Klettern. Wir sind eine bunte Mischung von erfahrenen und „un“erfahrenen, von sportlich ehrgeizigen bis sportlich genießerischen, von alpin unerschrockenen und alpin vorsichtigen Kletterinnen und Kletterern. Quatschen, Tötern und Spaß am Klettern stehen im Vordergrund. Alle DAV Mitglieder, ob allein oder mit Partner, die mit der Sicherungstechnik vertraut sind, finden hier einen Partner zum Klettern und sind herzlich eingeladen mit zu klettern.

In den Wintermonaten klettern wir in den Kletterhallen in der Umgebung, oft in Hilden in der Bergstation, in Köln oder auch in Wuppertal.

An unserer Kletterwand im Schulzentrum Vogelsang klettern wir immer dienstags abends.


In den Sommermonaten, ab April/Mai klettern wir draußen, in der Regel im Bochumer Bruch.

Treffpunkt: Mai –September
Jeden Donnerstag ab 17:00 Uhr im Bochumer Bruch.

Oktober – April
Jeden Donnerstag ab 17:30 Uhr in der Bergstation oder nach Absprache in einer anderen Kletterhalle.

Dienstags nach Absprache ab 19:00 in der Kletteranlage Vogelfrei in der Sport-halle im Schulzentrum Vogelsang.

Kontakt: Joe Möntmann, Tel.: 0212 - 24 92 96 59, ab 20:00 Uhr
Reinhard Tarnowski, Tel.: 0212 - 2 33 23 82



Rother Wanderführer

Bettina Forst

Alpenüberquerung Bodensee – Gardasee

28 Etappen mit GPS-Tracks

1. Auflage 2022

192 Seiten mit 124 Fotos, 31 Höhenprofilen, 33 Wanderkärtchen im Maßstab 1:75.000 sowie zwei Übersichtskarten

Format 11,5 x 16,5 cm, kartoniert mit Polytex-Laminierung

ISBN 978-3-7633-4608-0

Preis € 16,90 (D) · € 17,40 (A) · SFr 23,90

Eine Alpenüberquerung ohne Massenandrang! Die neue Alpenüberquerung vom Bodensee zum Gardasee bietet Natur pur, Bergidylle und unvergessliche Erlebnisse. Geeignet ist sie sowohl für ambitionierte Wanderer, als auch Genusswanderer. Der Rother Wanderführer »Alpenüberquerung Bodensee – Gardasee« stellt die neue Route umfassend vor.

Auf stillen Alpenpfaden geht es von Lindau bis nach Riva del Garda. Der Verlauf könnte nicht schöner sein: Die Route führt über den Bregenzerwald, das Lechquellengebirge, die Verwall- und die Sesvennagruppe durch Österreich. Nach einem Abstecher ins schweizerische Unterengadin kreuzt der Weitwanderweg in Südtirol und im Trentino einige atemberaubende Übergänge im Ortlergebirge sowie im Nationalpark Stilfserjoch. Nach der Überschreitung der Brenta-Dolomiten, die mit ihren senkrechten Steilwänden und Felstürmen zum Weltnaturerbe der UNESCO zählen, findet diese Alpenüberquerung ihren krönenden Abschluss im malerischen Ort Riva am Gardasee.

Mit 410 Kilometern Länge und 24.000 Höhenmeter im Auf- und Abstieg ist diese neu erschlossene Alpenüberquerung genau das Richtige für ambitionierte Fernwanderer. Natürlich kann die Tour auch in Teilabschnitten begangen werden. Die vorgestellten Varianten ermöglichen es, die Tagesetappen individuell für Genuss- oder Schnellwanderer anzupassen. Übernachtet wird in uralten Berghütten oder in kleinen, ruhigen Ortschaften im Tal, die meist abseits der bekannten Routen liegen.

Die 28 Etappen der Alpenüberquerung werden mit zuverlässigen Wegbeschreibungen, Tourenkärtchen mit eingezeichnetem Routenverlauf und aussagekräftigen Höhenprofilen vorgestellt. Zudem gibt es umfassende Informationen zu Übernachtungen und zur Infrastruktur sowie allerlei Wissenswertes zu Geschichte und Kultur entlang der Route. GPS-Tracks stehen zum Download bereit. Diese Tour lässt einen einmaligen Bergsommer in den Alpen zwischen Bodensee und Gardasee erleben!



Rother Wandeführer

Franziska Baumann, Dieter Seibert

Zugspitze

mit Ammergauer Alpen und Werdenfelser Land

50 Touren mit GPS-Tracks

13., aktualisierte Auflage 2022

160 Seiten mit 103 Fotos, 50 Höhenprofilen, 50 Wanderkärtchen im Maßstab 1:50.000 und 1:75.000 sowie zwei Übersichtskarten im Maßstab 1:300.000 und 1:500.000

Format 11,5 x 16,5 cm, kartoniert mit Polytex-Laminierung

ISBN 978-3-7633-4264-8

Preis € 14,90 (D) · € 15,40 (A) · SFr 21,90

Auch als E-Book erhältlich (e-shop.rother.de und in E-Book-Shops)

Nirgendwo in Deutschland ist man dem Himmel so nah: Die Zugspitze, mit 2962 Metern der höchste Berg Deutschlands, liegt inmitten der schönsten Wanderregion. Die 50 abwechslungsreichen Touren im Rother Wanderführer »Zugspitze« führen in die Gegend von Murnau, Oberammergau, Garmisch-Partenkirchen, Mittenwald, Ehrwald und Seefeld. Sie umfassen leichte bis mittelschwere Wanderungen, aber auch Gipfeltouren für Bergerfahrene. Natürlich werden auch alle vier Anstiege auf die Zugspitze vorgestellt.

Schmucke Dörfer liegen in weiten, sonnenreichen und von Wiesen überzogenen Talböden. Dahinter ragen beeindruckende felsige Gipfel auf. Karwendel, Wetterstein und Mieminger Berge ziehen die Blicke auf sich. In den tief eingegrabenen Tälern der geheimnisvollen Höllentalklamm und der Partnachklamm stürzen tosende Wildbäche ins Tal. Von den Gipfeln bietet sich eine fantastische Aussicht und oft liegen gastfreundliche Hütten und Almen am Weg. Zahlreiche Seen laden zum Baden ein.


Zu jeder Tour liefern sie eine exakte Wegbeschreibung sowie Infos zu Anforderungen,

Erreichbarkeit mit öffentlichen Verkehrsmitteln, Einkehrmöglichkeiten und Varianten. Ein detaillierter Kartenausschnitt mit eingetragenen Routenverlauf und ein aussagekräftiges Höhenprofil erleichtern die Orientierung. Zudem stehen GPS-Tracks zum Download von der Internetseite des Rother Bergverlags bereit.

Die Autoren Franziska Baumann und Dieter Seibert sind hervorragende Kenner der Zugspitzregion. Sie stellen 50 der schönsten Touren mit vielen Varianten in ihrer Heimatregion vor.

Die Rother Wanderführer

Von A wie „Australien“ bis Z wie „Zugspitze“ bieten die Rother Wanderführer eine breite Palette an Wanderzielen weltweit. In jedem Buch sind kurze und leichte Wanderungen ebenso vertreten wie anspruchsvolle Touren. Das handliche Format und ein wetterfester Umschlag sorgen dafür, dass die Wanderführer in jede Rucksacktasche passen und auch „aufreibende“ Touren unbeschadet überstehen. Die Reihe wurde mit dem ITB BuchAward ausgezeichnet.



**WIR HABEN
WANDERSCHUHE FÜR
GROß UND KLEIN**

www.wanderladen.nrw

10
JAHRE



kletterladen.nrw
ARBEITSSCHUTZ & BERGSPO

10% für DAV Mitglieder

Süßenstraße 28, 40599 Düsseldorf
Telefon: 0211 73160331, team@kletterladen.nrw
f Folgen Sie uns auf: www.facebook.com/kletterladen

Di - Fr 11 - 19 Uhr
Sa 10 - 16 Uhr
und nach Absprache.



www.kletterladen.nrw

**GRÖßTE AUSWAHL
AN KLETTERSCHUHEN
IN GANZ NRW**